

LEGENDA










ZÁKLADNÍ ÚDAJE:

stav	popis
	hranice obvodu KoPÚ
	neřešené pozemky
Za kouty	
	místní názvy
<b>k.ú. Komárovice u Jihlavy</b>	název k.ú.
	silnice II. a III. třídy
	místní komunikace
	hranice zastavěné plochy dle UPD
	hranice zastavitelné plochy dle UPD
	limit území dle UPD

VÝŠKOPIS:

	800	vrstevnice základní	vrstevnice zdůrazněná
	653	vrstevnice doplňková	výšková kóta
Interval vrstevnic 2 m			

OPATŘENÍ KE ZPŘÍSTUPNĚNÍ POZEMKŮ:

Označení cesty		
HC/VC/DC/LC		Hlavní / Vedlejší / Doplňková / Lesní
HC-R / VC-R / DC-R / LC-R		Polní / lesní cesta k rekonstrukci
STAV	NÁVRH	POPIS
		Polní cesta
		Odvodňovací cesty příkopem
		Výhybna
		Hospodářský sjezd
		Propustek
		Brod

OPATŘENÍ K OCHRANĚ ZPF:

STAV	NÁVRH	POPIS
		Organizační protierozní opatření – ochranné zatravnění
		Organizační protierozní opatření – osevní postup
		Technické protierozní opatření – mez

VODOHOSPODÁŘSKÁ OPATŘENÍ:

STAV	NÁVRH	POPIS
		Zatrubnění
		Vodní tok, drobná vodoteč
		Svodný průleh

OPATŘENÍ K TVORBĚ A OCHRANĚ ŽP:

Prvek ÚSES	NÁVRH	POPIS
STAV	NÁVRH	POPIS
		lokální biocentrum
		lokální biokoridor
		interakční prvek linií
*) Návrh realizace v rámci KoPÚ		
Další prvky	NÁVRH	POPIS
STAV	NÁVRH	POPIS
		významný krajinný prvek
		krajinná zeleň

DRUHY POZEMKŮ:

stav	návrh	popis
		orná půda
		zahrada
		trvalý travní porost
		les
		vodní plocha
		zast. plocha, nádvoří
		ostatní plocha

INŽENÝRSKÉ SÍTĚ – ORIENTAČNĚ:

stav	popis
	elektro vedení VN nadzemní
	elektro vedení NN nadzemní
	elektro vedení NN podzemní
	elektro vedení VVN nadzemní
	komunikační vedení

Vypracoval:	Ing. Zdeněk Mayer	Rozpracoval:		GEOPOZEM CB s.r.o.	
Zodpověděl:	Ing. Miloslav Jodl	Vedl:		Storoměstská 1504/1 370 04 České Budějovice	
Kraj:	Vysočina	Obec:	Brtnice	K.ú. Komárovice u Jihlavy	Formát
Obec:	Jihlava				A1
NÁZEV MÍSTE	KOMPLEXNÍ POZEMKOVÁ ÚPRAVA KOMÁROVICE U JIHLAVY				Datum
					05/2019
					Stupeň
					AKTUALIZACE DLE NÁVRHU
					Číslo
					VER 201919
					Číslo
					7.5
Příloha	MAPA PSZ				1:6000